






12345 25	Deze kaart is noordgericht Perceelnummer Huisnummer	Schaal 1: 500	kadaster 
	Vastgestelde kadastrale grens	Kadastrale gemeente Maastricht	
	Voorlopige kadastrale grens	Sectie F	
	Administratieve kadastrale grens	Perceel 3298	
	Bebouwing		

Voor een eensluitend uittreksel, geleverd op 24 november 2025
De bewaarder van het kadaster en de openbare registers

Aan dit uittreksel kunnen geen betrouwbare maten worden ontleend.
De Dienst voor het kadaster en de openbare registers behoudt zich de intellectuele eigendomsrechten voor, waaronder het auteursrecht en het databankenrecht.